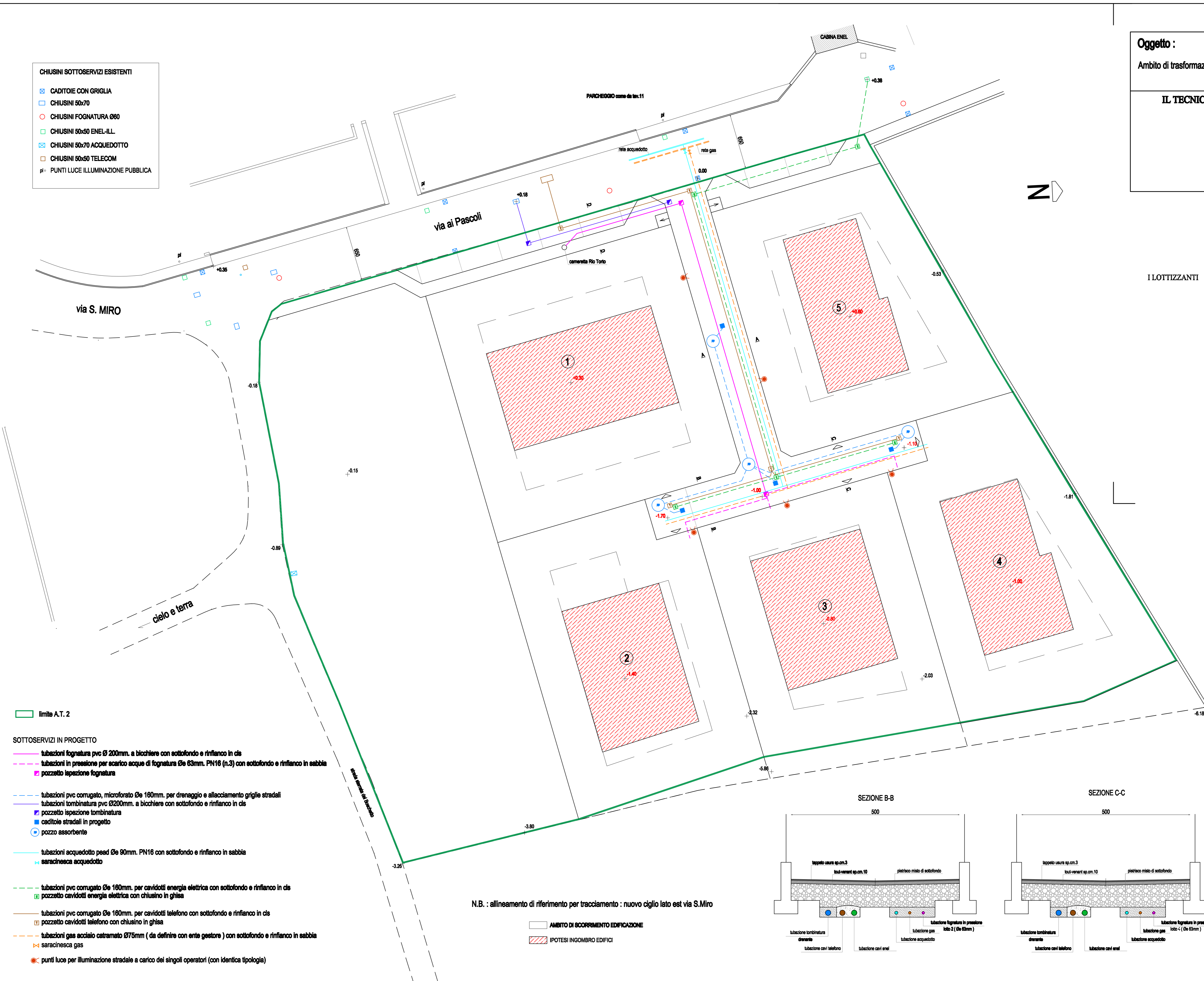


Oggetto :
Ambito di trasformazione A.T.2 - Via ai Pascoli - comune di Suello

IL TECNICO	TAVOLA :		4 BIS
	IDENTIFICAZIONE OPERE DI URBANIZZAZIONE CON PLANIMETRIA E SEZIONI		
	SCALA: 1:200	DATA: AGG. 05.05.2017	

- CHIUSINI SOTTOSERVIZI ESISTENTI**
- ☒ CADITOIE CON GRIGLIA
 - ☐ CHIUSINI 50x70
 - CHIUSINI FOGNATURA Ø60
 - ☐ CHIUSINI 50x50 ENEL-ILL.
 - ☐ CHIUSINI 50x70 ACQUEDOTTO
 - ☐ CHIUSINI 50x50 TELECOM
 - pl: PUNTI LUCE ILLUMINAZIONE PUBBLICA



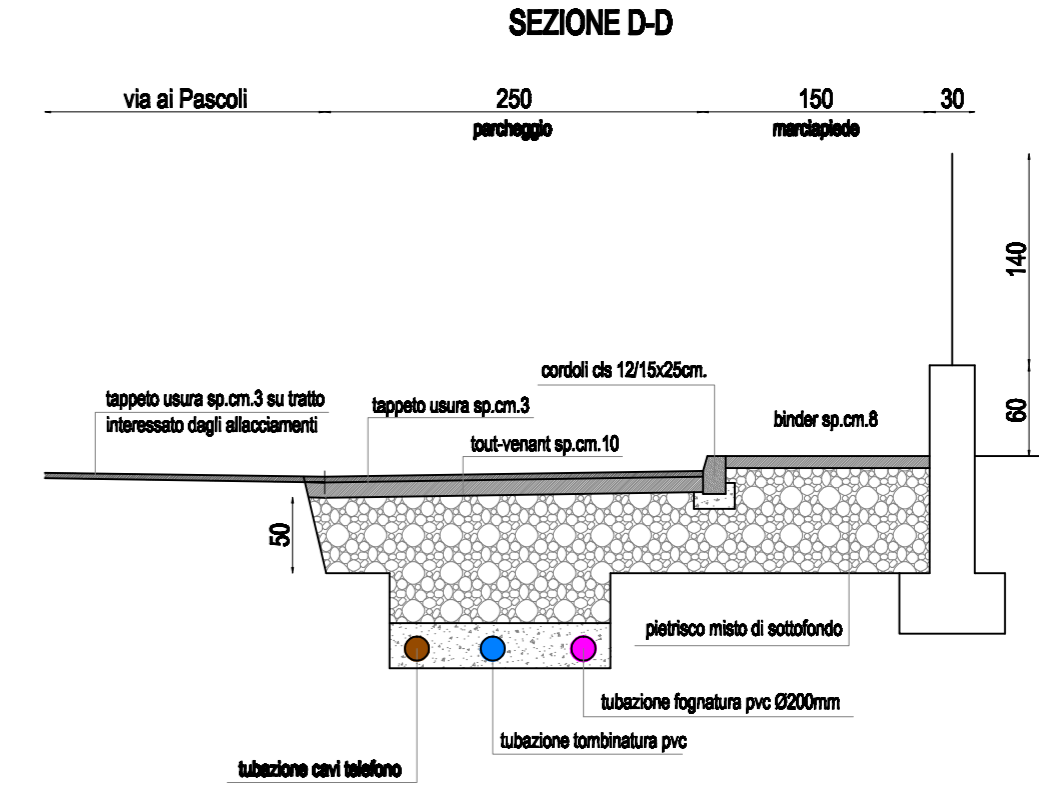
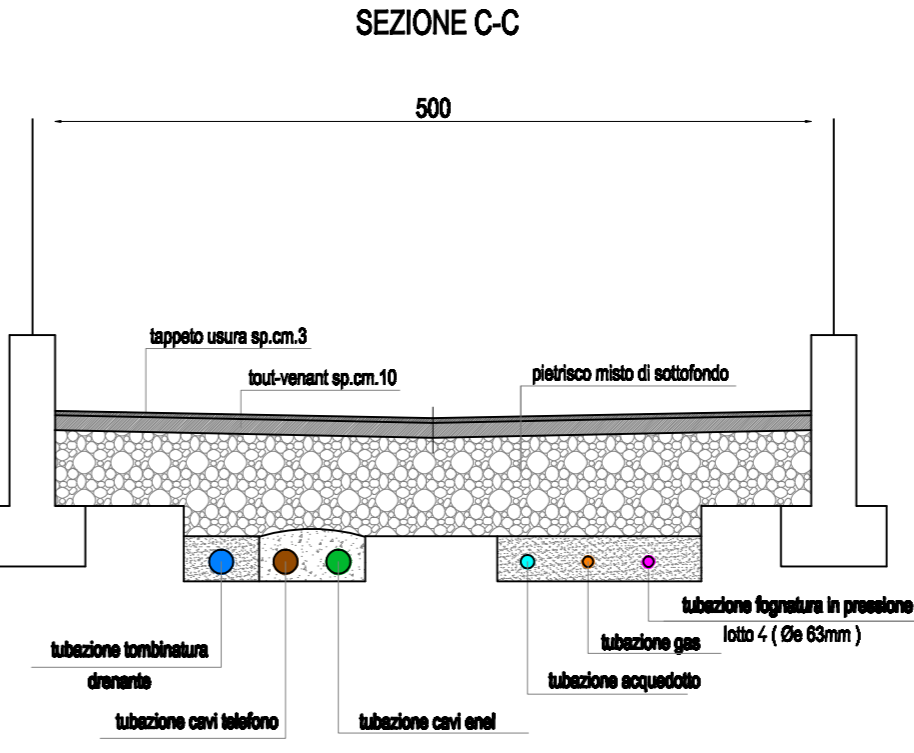
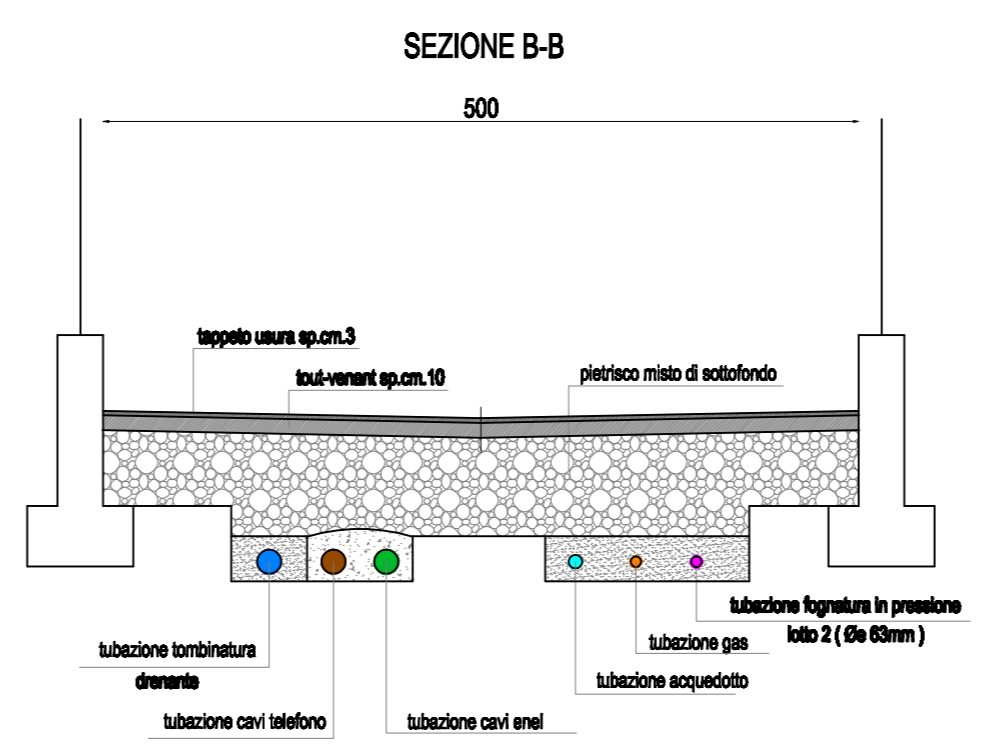
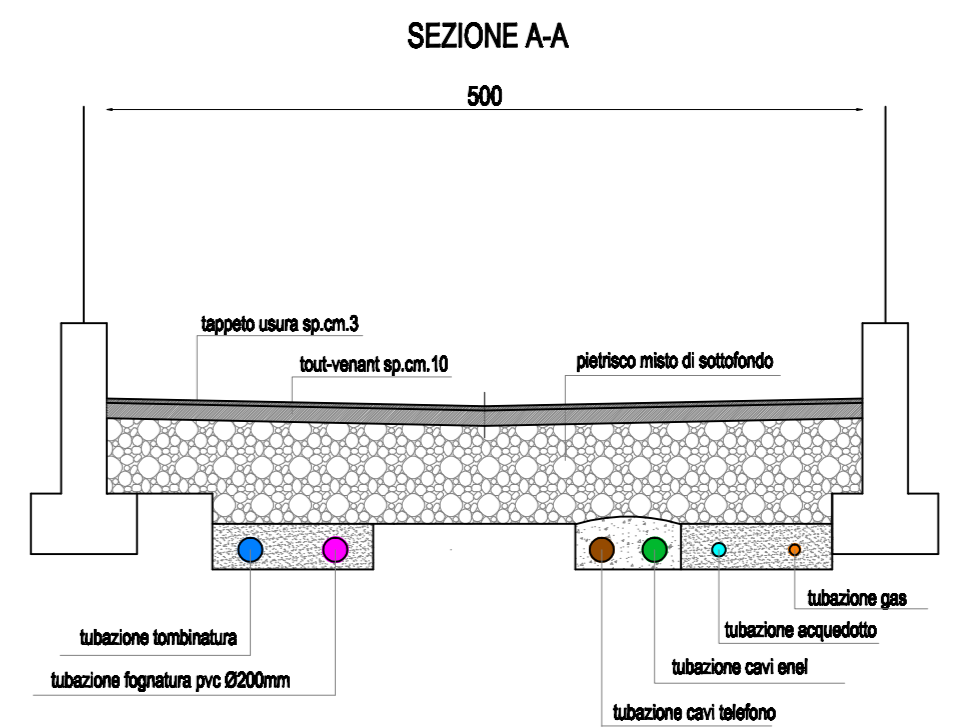
I LOTTIZZANTI

1 COLOMBO GERMANO
2 RUSCONI CAROLINA
2 STEFANONI QUIRICO
3 MOIANA CELESTA
4 STEFANONI GIUSEPPINA
5 GALLI RACHELE
5 MOJANA EMANUELE
5 MOJANA MARIAROSA

Le quote di progetto del pavimento piano terra dei nuovi edifici, riferite alla quota 0.00 della griglia/pozzetto presso l'imbocco della strada di penetrazione, sono così definite:

1 COLOMBO GERMANO	+ 0.30m
2 RUSCONI CAROLINA E STEFANONI QUIRICO	- 1.40m
3 MOIANA CELESTA	- 0.50m
5 GALLI RACHELE, MOJANA EMANUELE E MOJANA MARIAROSA	- 1.00m
4 STEFANONI GIUSEPPINA	+ 0.60m

- SOTTOSERVIZI IN PROGETTO**
- tubazioni fognatura pvc Ø 200mm. a bicchiere con sottofondo e rifianco in cls
 - tubazioni in pressione per scarico acque di fognatura Øe 63mm. PN16 (n.3) con sottofondo e rifianco in sabbia
 - pozzetto ispezione fognatura
 - tubazioni pvc corrugato, microforato Øe 160mm. per drenaggio e allacciamento griglie stradali
 - tubazioni tombinatura pvc Ø200mm. a bicchiere con sottofondo e rifianco in cls
 - pozzetto ispezione tombinatura
 - caditoie stradali in progetto
 - pozzo assorbente
 - tubazioni acquedotto pead Øe 90mm. PN16 con sottofondo e rifianco in sabbia
 - saracinesca acquedotto
 - tubazioni pvc corrugato Øe 160mm. per cavidotti energia elettrica con sottofondo e rifianco in cls
 - pozzetto cavidotti energia elettrica con chiusino in ghisa
 - tubazioni pvc corrugato Øe 160mm. per cavidotti telefono con sottofondo e rifianco in ghisa
 - pozzetto cavidotti telefono con chiusino in ghisa
 - tubazioni gas acciaio catramato Ø75mm (da definire con ente gestore) con sottofondo e rifianco in sabbia
 - saracinesca gas
 - punti luce per illuminazione stradale a carico dei singoli operatori (con identica tipologia)



N.B. : allineamento di riferimento per tracciamento : nuovo ciglio lato est via S.Miro

□ AMBITO DI SCORRIMENTO EDIFICAZIONE
▨ IPOTESI INGOMBRO EDIFICI